



Stadtrallye

durch Frankfurt
von Verena Röse

Herzlich willkommen in Frankfurt und zu eurer Stadtrallye. Ich wünsche euch viel Spaß beim Erkunden und Entdecken.



In der Rallye gibt es verschiedene Stationen, die mit eingekreisten Zahlen gekennzeichnet sind. An dem beiliegenden Stadtplan kannst du dich orientieren, wo ihr hin müsst.



Startet am Platz „Römerberg“, am großen Brunnen in der Mitte. Schaut euch diesen etwas genauer an.



Wie heißt der Brunnen? _____





Die Figur auf dem Brunnen symbolisiert die Gerechtigkeit. Mit der Waage wird das Gute und das Böse gegeneinander abgewogen und mit dem Schwert wird dann gerichtet. Mit solchen Schwertern wurden Verbrecher in Frankfurt früher geköpft.


Folgt dem Blick der Figur zum Rathaus...

da schaut sie hin, weil darin früher der Gerichtssaal der Stadt Frankfurt war. Im Rathaus arbeiten heute die gewählten Politiker*innen Frankfurts und die Stadtverwaltung.

Das Rathaus heißt „Römer“, weil es ursprünglich von italienischen Kaufleuten gebaut wurde.

An der Fassade hängen mehrere Fahnen: von Europa, Deutschland und Frankfurt. Und wenn gerade ein besonderes Ereignis ist oder ein wichtiger Gast in der Stadt, dann manchmal sogar noch weitere Fahnen. 



Die Frankfurter Fahne ist weiß-rot und hat ein Wappentier. 

Welches Wappentier hat Frankfurt? Zeichnet es!

(Falls die Fahne gerade verweht ist, könnt ihr euch das Wappentier auch am Brunnengitter anschauen. Es gibt davon mehrere, in goldener Farbe.)

Wichtig ist daran die Krone auf dem Kopf! Sie erinnert daran, dass in Frankfurt über viele Jahrhunderte die Könige und Kaiser des Heiligen Römischen Reiches gewählt und gekrönt wurden. Das waren sehr wichtige Veranstaltungen und große Feierlichkeiten. Dazu gleich mehr...



Geht in Richtung der Kirche links von euch (Alte Nikolaikirche) und sucht im Kopfsteinpflaster davor am Boden diese Steine



Wie viele gibt es davon? _____



Hier stand früher die „Ochsenküche“, wo zu den Krönungsfeierlichkeiten mehrere Ochsen gegrillt wurden. Das muss ein beeindruckendes Erlebnis gewesen sein!

Hier die Geschichte dazu:



- ③ Lasst die Kirche hinter euch und geht jetzt auf die Seite des Platzes, wo die 6 schönen, bunten Fachwerkhäuser nebeneinander stehen. Davor steht ein anderer, kleinerer Brunnen. Stellt euch schräg dahinter auf den Gullideckel und von hier aus, schaut zurück, auf das Dach des Rathauses. Wenn ihr richtig steht, seht ihr ganz oben, hinten auf dem Dach des Römers, zwei Tierfiguren.

! Früher wurde das Getreide der Stadt im Rathaus gelagert und dadurch gab es ein Problem mit Mäusen. Um die zu jagen, kaufte man der Legende nach mehrere der auf dem Dach dargestellten Tiere, die einen so guten Job in der Mäusejagd gemacht haben, dass man ihnen, als Dank ein Denkmal auf dem Dach setzte.

? Welche Tiere sind das? _____



- ④ Es gibt sogar noch mehrere von diesen Tierdarstellungen... geht an die Ecke der kleinen Gasse links vom Rathaus (Limpurgergasse), da wo das Schild mit dem rot-weißen Stadtdler hängt. Dann schaut am Regenrohr nach oben, bis ihr noch ein solches Tier seht.

- ⑤ Anschließend geht die Limpurgergasse weiter, bis rechts ein Torbogen kommt

? In welchen Saal führt dieser Eingang? _____

Wenn der Saal heute offen ist, empfehlen wir euch, reinzugehen. Es kostet keinen Eintritt und ihr könnt darin viele große Gemälde von Königen und Kaisern sehen, die vor langer Zeit, im Heiligen Römischen Reich, regiert haben. Wenn ihr Lust habt, macht hier eine kleine Pause von der Rallye und dann später weiter...



Anschließend geht in dieser Gasse etwas weiter, bis zum nächsten Torbogen rechts und da hindurch. .

- ⑥ Das ist nur einer von vielen Innenhöfen des Rathauses. Könnt ihr auch hier ganz oben auf dem Dach eines der Tiere entdecken?

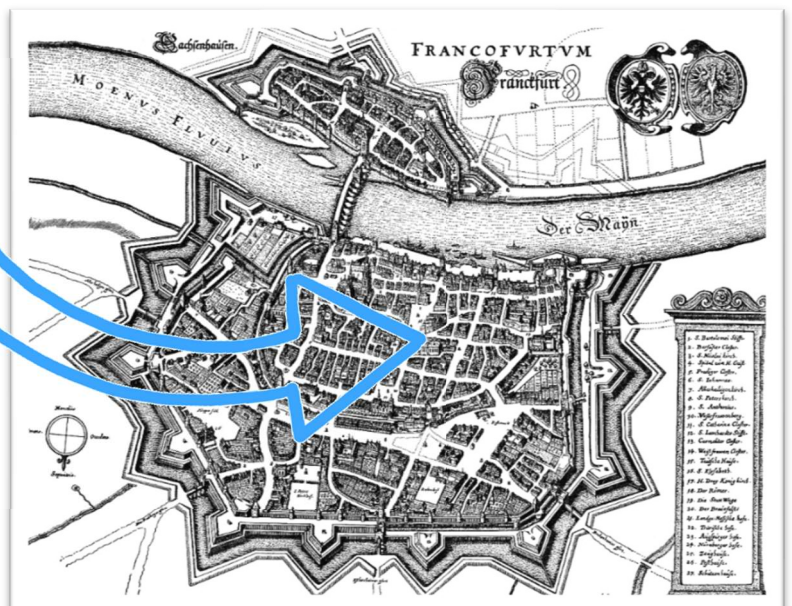
Darunter findet ihr, immer noch hoch über euch, zwei Männerfiguren.

? Wie heißt der linke davon? _____

Vielleicht kommt euch der Name auch bekannt vor? Es gibt Reiseführer, die so heißen und die gehen auf seine Familie zurück. Er war der erste, der einen wirklich guten Stadtplan von Frankfurt hergestellt hat, als Kupferstich. Das sah so aus:

(der Pfeil zeigt dahin, wo wir gerade sind, mitten in der Frankfurter Altstadt.)

! Inzwischen ist die sternförmige Mauer außen rum schon lange abgerissen, stattdessen ein Park rund um die Innenstadt entstanden und Frankfurt auch viel größer geworden.



- 7) Geht weiter durch den nächsten 'Torbogen, geradeaus über die Straße (seid vorsichtig mit dem Verkehr!) und stellt euch vor das große, runde Gebäude namens Paulskirche, die man auch die „Wiege der deutschen Demokratie“ nennt. Warum sie so heißt, das steht auf der Plakette, links vom Eingang.

? Wer hat hier getagt? _____

Hier erzähle ich euch etwas darüber:

Wenn ihr Zeit und Lust habt und die Paulskirche heute offen ist, könnt ihr auch hier rein gehen. Im Erdgeschoss gibt es eine digitale Ausstellung und man kann auch hoch gehen, in den Plenarsaal im 1. Stock.



- 8) Danach lasst die Paulskirche hinter euch, geht nach links am Platz entlang, dann rechts über den Zebrastreifen und biegt direkt nach links ab (Braubachstraße). Auf Höhe der Hausnummer 31a ist rechts ein Torbogen. Geht hinein!

! Über euch sind 2 Wappen. Den frankfurter Adler kennt ihr schon. Das andere ist das Wappen der Stadt Nürnberg, die im Mittelalter viel mit Frankfurt handelte und deshalb hier einen Handelshof hatte. Frankfurt ist eine alte Messestadt, das war schon ganz früher so und auch heute ist sie eine der wichtigen Handelsplätze in Europa.

Schaut euch jetzt die Wappen an den Seiten an, die alten Frankfurter Familien gehören.

? Eine Familie hat als Zeichen ein Lebensmittel, das ihr vielleicht kennt?

(Tipp: wenn man zu viel davon isst, riecht man aus dem Mund)

- 9) Geht weiter und die nächste Gasse links, die den schönen Namen „Hinter dem Lämmchen“ hat. Findet ihr das Lämmchen? Es versteckt sich an einer der Hausfassaden in der Gasse.

? Welche Farbe hat es? _____



Geht weiter durch die Gasse, bis ihr links das Struwelpeter Museum seht. Vielleicht kennt ihr dieses Kinderbuch? Es ist schon fast 200 Jahre alt. Einige finden es spannend, anderes auch ein bisschen gruselig. Der Schriftsteller war ein Arzt und Psychiater, der Kinder vor allem warnen wollte, was ihnen so passieren kann. Im Shop gibt es das Buch in vielen verschiedenen Sprachen. Schaut mal ins Schaufenster!

Welche Sprachen sind dabei?
Schreibt 3 verschiedene hier auf:

1. _____
2. _____
3. _____



- 10) Wenn ihr weiter geht, kommt ihr auf einen Platz, der Hühnermarkt heißt. In der Mitte steht ein Denkmal auf dem Brunnen. Stellt euch so, dass ihr dem Mann darauf ins Gesicht schauen könnt, und ich erzähle ich euch in einem Video gerne mehr über ihn und den Hühnermarkt:

11 Von hier aus lasst ihr den Brunnen hinter euch, geht nach links und seht dann schon, etwas weiter vor euch auf der rechten Seite, an der Hausecke eine goldene Waage. Geht dorthin.

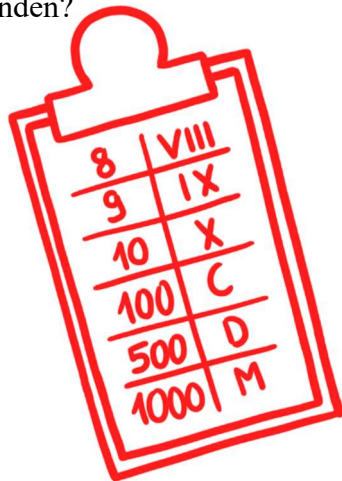
? Findet ihr ihre beiden Gesichter, rechts und links hoch oben über der Eingangstür zum Café?

(wenn ihr es nicht sehen könnt, steht ihr vielleicht zu dicht vor dem Haus... dann geht ein paar Schritte vom Haus weg)

! Die beiden heißen Abraham van Hameln und Anna van Litt. Sie waren die ursprünglichen Erbauer des Hauses und Händler für damals sehr teure Waren: Gewürze und Farben. Mit der goldenen Waage wollten sie zeigen, welch wertvolle Produkte sie hier abwogen und verkauften.

12 Anschließend geht ihr um das Haus herum. Dort befindet sich noch eine Tür und darüber römische Zahlen. Die erklären, wann das Haus ursprünglich erbaut wurde und wann wieder neu gebaut. Dazwischen war es im 2. Weltkrieg komplett zerstört. Schafft ihr es, die Jahreszahlen raus zu finden?

Tipp:



? Haus ursprünglich gebaut

? Haus wieder aufgebaut

! Das Haus ist also tatsächlich erst wenige Jahre alt und gehört zu dem spannenden Viertel „Neue Altstadt“, durch das ihr gerade gegangen seid.

Hinter euch ist nun der Kaiserdom St. Bartholomäus, eine der ältesten und wichtigsten Kirchen der Stadt. Wenn ihr mögt, geht rein und schaut euch um oder macht eine kleine Pause. Ihr könnt sogar die 328 Stufen hoch auf den Domturm steigen, da hat man einen super tollen Ausblick auf die Stadt und ich kann euch das unbedingt empfehlen! Der Eingang zur Kirche ist auf der linken, der Eingang zum Turm auf der rechten Seite.

13 Lasst dann den Kaiserdom links von euch und das Haus Goldene Waage rechts und geht immer geradeaus. Wenn ihr die Straße am Zebrastreifen und anschließend auch die Eisenbahnschienen überquert habt, seid ihr am Fluss angekommen. Dieser heißt Main. Es gibt eine tolle Legende darüber, warum Frankfurt „Frankfurt“ heißt:



14

Geht am Ufer nach rechts weiter, bis zur nächsten Brücke.



Wie heißt sie?



Am Treppenaufgang sind Markierungen, wann es in Frankfurt schlimme Hochwasser gab.



Wann stand das Wasser hier am höchsten? _____

15

Jetzt geht hoch auf die Brücke und bis zur Mitte des Flusses. Von hier habt ihr einen großartigen Ausblick auf die Skyline von Frankfurt. Mit dieser schönen Kulisse geht eure Stadtrallye zu Ende und wir hoffen, ihr hattet viel Freude dabei!

Tipp: Hier ist der beste Ort, um ein Gruppenfoto zu machen. Gerne kannst du das in Instagram posten und mich verlinken, da würde ich mich sehr freuen 😊



@ verenaroese



Natürlich sind wir gespannt, wie euch die Rallye gefallen hat? Ich bin gespannt auf dein Feedback!

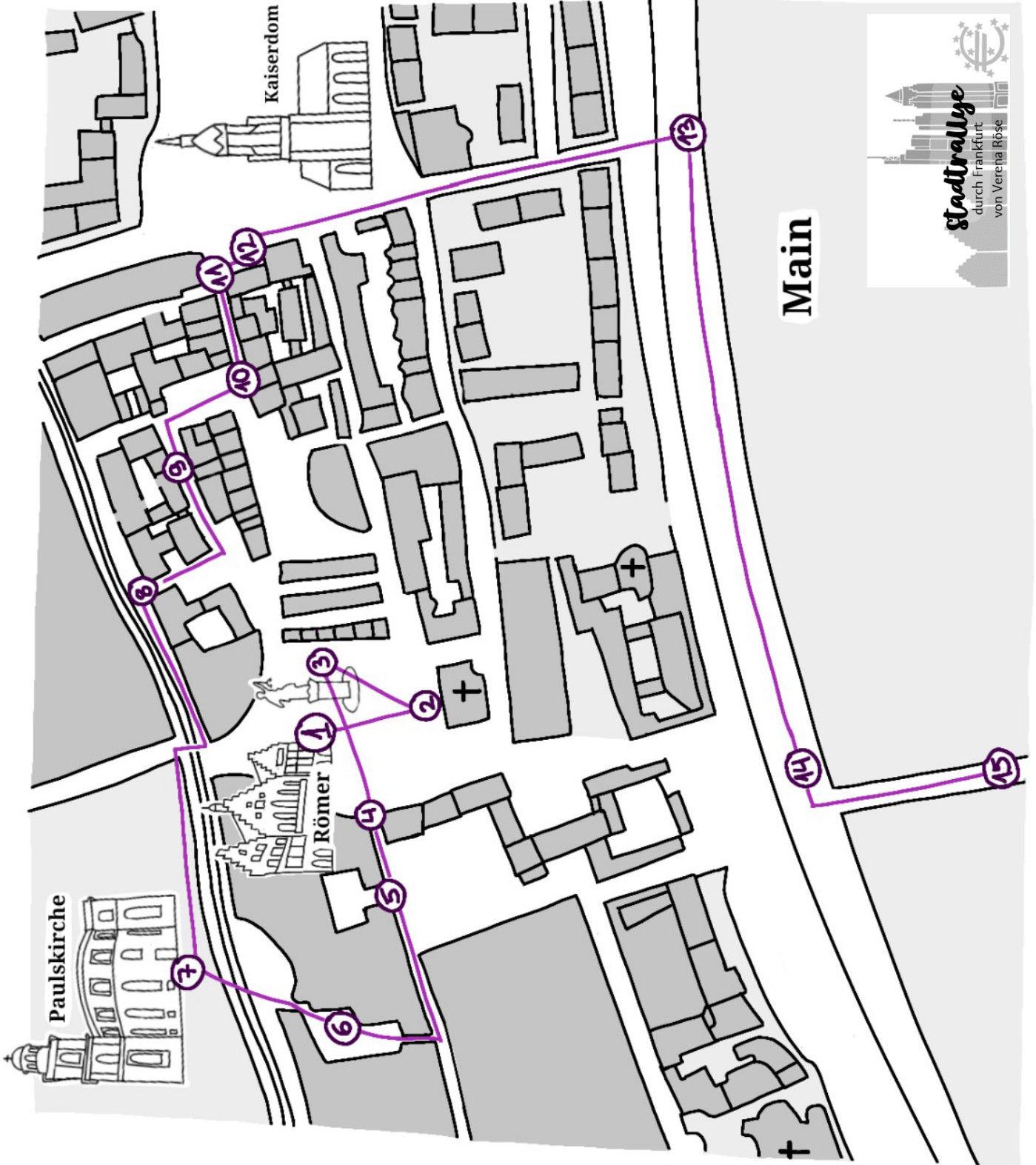
Wenn ihr möchtet, könnt ihr hier eure Lösungen abrufen, um zu überprüfen, ob ihr alles richtig gemacht habt.



Habt ihr Lust auf noch mehr Videos und Geschichten? Hier geht's zu meinem Kanal auf YouTube:

Viel Spaß noch in Frankfurt!

Eure **Verena Röse**



1. Römerberg großer Brunnen
2. OK Steine
3. Römerberg kleiner Brunnen
4. Ecke Römerberg / Limpurgergasse
5. Limpurgergasse
6. Römer Durchfahrtshof
7. Paulskirche
8. Nürnberger Hof
9. Hinter dem Lämmchen
10. Hühnermarkt
11. Goldene Waage
12. Goldene Waage
13. Mainufer
14. Brückenaufgang
15. Auf der Brücke



Main